

# Visites concertades

Descobreix Alella de la mà dels nostres guies experts



AJUNTAMENT D'ALELLA




# Cultura

En aquestes visites guiades, parlarem d'elements que van des de la prehistòria fins al segle XX, passant per l'època romana i medieval.

Estan pensades principalment per un públic adult, tot i que es poden adaptar al públic escolar a través d'un joc de pistes i tenen una durada aproximada de dues hores.





1

## Alella 1000 anys d'història

Passejant pels carrers podrem conèixer la història d'Alella i els elements més importants: l'ocupació romana, les restes romàniques, la sagrera, les cases modernistes i d'estiueig... Veuràs Alella com mai l'havies vist abans!

### Característiques del recorregut



Recorregut  
**Urbà**



Itinerari  
**Circular**



Públic  
**Adult**



Durada  
**2 hores**



Dificultat  
**Baixa**

### Observacions

La sortida es fa a peu des de l'Oficina de Turisme a can Leonart. Es recomana calçat còmode.

Can Leonart · Plaça de l'Ajuntament · Església · Les Quatre Torres · Alella Vinícola · El Rost  
Can Manyé · Nau de Can Bragulat · La Torre del Governador · Escoles Fabra



2

## L'església de Sant Feliu d'Alfons i Antoni Gaudí

Durant aquesta visita explicarem el seu patrimoni d'una forma gràfica i visual. Podreu veure diferents objectes litúrgics, com calzes, custòdies, relicaris i les casulles que feien servir els rectors. Us ensenyarem un calabós del segle XIX, les llotges dels senyors d'Alfons i l'empremta que Antoni Gaudí va deixar al municipi.

### Característiques del recorregut



Recorregut  
Urbà



Itinerari  
Lineal



Públic  
Adult



Durada  
2 hores



Dificultat  
Baixa

### Observacions

Es recomana calçat còmode. Visita no recomanada per persones amb mobilitat reduïda.



3

## La Masia de can Magarola

La història d'Alella l'han creat les dones i homes que han viscut des de la prehistòria. Les masies són una manifestació, encara viva, de com les persones van viure al municipi des de l'Edat Mitja. La història de la masia de can Magarola és un exemple d'aquest món rural, de la vida quotidiana, que podrem veure a través de la visita de la cuina i el celler.

### Característiques del recorregut



Recorregut  
Interior



Itinerari  
Circular



Públic  
Adult



Durada  
1:30 - 2 h



Dificultat  
Baixa

# Preus

<b>8€</b> <i>per persona</i>	<b>7€</b> <i>per persona</i>	<b>6€</b> <i>per persona</i>
Grups de 10 a 15 persones	Grups de 16 a 20 persones	Grups de més de 20 persones

Inclou un recorregut guiat pel nucli d'Alella i un tast de vi a l'Oficina de Turisme.  
Té una durada d'entre 2 i 3 hores.

---

## Informació i reserves

Contacteu amb nosaltres a [alella.turisme@alella.cat](mailto:alella.turisme@alella.cat) o al 935 554 650.



# Natura

Rutes pel Parc Serralada Litoral i el Parc Serralada de Marina. Parlarem de fauna, flora i vegetació local per conèixer la seva biodiversitat. Per als més petits tenim llegendes, activitats d'orientació i jocs de pistes. Aquestes visites poden ser tant per públic adult, com familiar o escolar, per tant, les adaptarem a l'edat i als coneixements dels assistents. La seva durada és variada però, en general estan pensades per a realitzar-se en 2-4 hores.



1

## Alella des dels cims

Vols veure Alella des dels cims més alts? Les vinyes, el mar, les cases d'estiueig, ermites... Trepitjarem aquells camins veïnals que es feien servir antigament. No oblidis agafar els prismàtics!

### Característiques del recorregut



Longitud  
**6km**



Itinerari  
**Lineal**



Públic  
**Familiar**



Durada  
**3 - 3:30h**



Dificultat  
**Mitja**



Desnivell  
**220 m**

### Observacions

Recomanem calçat còmode, aigua i alguna cosa per picar.





2

## Anem per camins antics!

Aquesta passejada ens mostra dos paisatges totalment diferents: el Greny, pedregós, i la Coma Fosca, vall ombrívola. Ambdós són part de camins antics que la gent utilitzava antigament però, on anava a parar el Greny? Què és un camí Ral? Qui eren els bandolers? Llegendes i història es barregen en aquests indrets.

### Característiques del recorregut



Longitud  
**4km**



Itinerari  
**Circular**




Públic  
**Familiar**



Durada  
**3 - 3:30h**



Dificultat  
**Baixa-mitja**



Desnivell  
**60 m**

### Observacions

Ruta amb desnivells.

Camí del Greny · Camí antic de Martorelles (Camí Ral a Martorelles) · Coma Fosca  
torre de can Poc · can Cortés · can Bonveí · cal Governador · cal Duch



3

## Plantes remeieres

Si vols conèixer les plantes remeieres que tens més a prop de casa, no pots faltar! Aquesta visita ens ensenyarà les cures i beneficis de les plantes que trobem a jardins i boscos d'Alella de la mà d'una especialista. Durant el recorregut anirem fent parades per comentar algunes de les plantes que trobarem, coneixerem les seves característiques i aplicacions.

### Característiques del recorregut



Longitud  
2km



Itinerari  
Lineal



Públic  
Adult



Durada  
1:30 - 2h




Dificultat  
Baixa



Desnivell  
20 m

### Observacions

Es recomana l'aproximació amb cotxe, tot i que es pot fer a peu.



4

## Anem a buscar dòlmens!

Descobrirem els dòlmens: qui els va construir? Quan es van construir? Per a que servien? Tot això són les històries que ens expliquen els arqueòlegs però, que ens diuen les llegendes? Bruixes, dimonis i altres éssers seran els protagonistes d'altres històries per als més joves

### Característiques del recorregut



Longitud  
6km



Itinerari  
Circular



Públic  
Familiar



Durada  
3:30 - 4h



Dificultat  
Baixa-mitja



Desnivell  
140 m



5

## Anem de la vinya al celler!

Passejarem entre vinyes, envoltades de mar i muntanya, coneixerem la seva història, parlarem de la relació entre l'home i la vinya i acabarem al celler de l'antiga masia de can Magarola.

Una experiència que no et pots perdre!

### Característiques del recorregut



Longitud  
**4km**



Itinerari  
**Lineal**



Públic  
**Familiar**



Durada  
**3 - 3:30h**



Dificultat  
**Baixa-mitja**



Desnivell  
**130 m**

### Observacions

Hi ha algun punt amb un desnivell important.



6

## La Vall de Rials

La Vall de Rials obre els seus braços al mar, amb la muntanya a l'esquena. Parlar de la Vall de Rials és parlar de vinyes, de racons i d'història. Si vols saber com era la vida d'un poble vinater i conèixer aquest paratge tan ben conservat en el temps, no pots deixar passar aquesta oportunitat.

### Característiques del recorregut



Longitud  
**5km**



Itinerari  
**Circular**




Públic  
**Familiar**



Durada  
**3 hores**



Dificultat  
**Baixa-mitja**



Desnivell  
**124 m**

### Observacions

Hi ha algun punt amb un desnivell.



7

## Anem al parc!

Des del turó de Sant Mateu, un dels punts més elevades del Parc Serralada Litoral, es pot entendre perfectament la comarca del Maresme: clima, vegetació, relleu i sobretot, l'ocupació del territori des d'època prehistòrica.

### Característiques del recorregut



Longitud  
**2km**



Itinerari  
**Circular**



Públic  
**Familiar**



Durada  
**2 - 2:30h**



Dificultat  
**Baixa**



Desnivell  
**45 m**

### Observacions

Hi ha algun punt amb un desnivell.



8

## Les fonts d'Alella

L'aigua és un element molt important a les nostres vides, però, què sabem d'ella? Parlarem dels aqüífers, de la importància de l'aigua, del seu aprofitament, de la localització de les fonts, del relleu i la vegetació, ... I què ens diu la tradició popular? Explicarem llegendes de dones d'aigua i d'éssers màgics relacionats amb aquests entorns.

### Característiques del recorregut



Longitud  
5km



Itinerari  
Lineal



Públic  
Familiar



Durada  
2 - 2:30h



Dificultat  
Baixa - mitja



Desnivell  
170 m



9

## Camins antics a Tiana

Quins eren els camins a Tiana quan no hi havien cotxes?

Utilitzarem un dels camins que antigament comunicaven Alella i Tiana, per conèixer antigues hortes i camps de vinyes. Farem parada al cementiri d'Alella i coneixerem un dels elements modernistes més singulars del municipi.

### Característiques del recorregut



Longitud  
4km



Itinerari  
Lineal



Públic  
Familiar



Durada  
2:30 - 3h



Dificultat  
Baixa - mitja



Desnivell  
70 m



# Preus

<b>7€</b> <i>per persona</i>	<b>6€</b> <i>per persona</i>	<b>5€</b> <i>per persona</i>
Grups de 10 a 15 persones	Grups de 16 a 20 persones	Grups de més de 20 persones

Inclou un recorregut guiat per diferents zones del Parc de la Serralada Litoral i/o Marina amb un tast de most. Té una durada d'entre 2 i 4 hores.

---

## Informació i reserves

Contacteu amb nosaltres a [alella.turisme@alella.cat](mailto:alella.turisme@alella.cat) o al 935 554 650.